

ROZSAH PRACÍ V RÁMCI 2.ETAPY VÝSTAVBY

stávající svislé dopravní značení bude po dobu stavby umístěno na provizorním sloupku a po dokončení prací znovu osazeno k lici opěrné stěny

DZ S OBOUSTRANNÝM POLEPEM (Z4d,e)

UPOZORNĚNÍ :

Vozidlům vlastníků přilehlých nemovitostí zajistí vjezd zhotovitel stavby vhodným způsobem.

Po celou dobu prací bude zajištěn bezbariérový pohyb pěších.

Veškeré dotčené subjekty v území budou o termínech a harmonogramu prací informovány v dostatečném předstihu.






Dopravní značení bude provedeno v souladu s ČSN EN 12899-1 Stálé svislé dopravní značení - část 1: Stálé dopravní značky (10/2008), ČSN 73 EN 12899-3 Stálé svislé dopravní značení - Část 3: Směrové sloupky a odrazky, ČSN EN 1436 Vodorovné dopravní značení - Požadavky na dopravní značení, dále pak v souladu s TP 65 Zásady pro dopravní značení na pozemních komunikacích, TP 66 Zásady pro označování pracovních míst na pozemních komunikacích, s TP 133 Zásady pro vodorovné dopravní značení na pozemních komunikacích a v souladu se zákonem č. 361/2000 Sb., o provozu na pozemních komunikacích a s vyhláškou č. 294/2015 Sb., kterou se provádějí pravidla provozu na pozemních komunikacích.

DZ budou umístěny se spodním okrajem značky ve výšce nejméně 0,60 m nad úrovní vozovky, v jednotné výšce v rámci pracovního místa. DZ budou upevněny na podpěrných sloupcích, které budou opatřeny červenými a bílými pruhy z retroreflexní fólie nejméně třídy R1, šířka pruhů 0,10 - 0,20 m, celková délka barevné úpravy min. 0,45 m. Sloupky budou osazeny do podkladních desek. Veškerá nosná zařízení budou provedena v souladu s TP 66.

Vozidlům vlastníků přilehlých nemovitostí zajistí vjezd zhotovitel stavby vhodným způsobem.

Po celou dobu prací bude zajištěn bezbariérový pohyb pěších.

Veškeré dotčené subjekty v území budou o termínech a harmonogramu prací informovány v dostatečném předstihu.

| | | | | | |
|--|--|--|--|--|--|
|  Nedvěď s.r.o. PROJEKT PLZEŇ , PROJEKTOVÁ KANCELÁŘ | | | | KOTEROVSKÁ 177, 326 00 PLZEŇ | |
| VED.PROJEKTANT | VED.PROJEKTU  Ing. Václav LACYK | ODP.PROJEKTANT  Ing. Karel NEDVĚĐ | PROJEKTANT  Ing. Václav LACYK | RAŽÍTKO  Nedvěď s.r.o. PROJEKT PLZEŇ 326 00 PLZEŇ, Koterovská 177 tel.: 377 483 321-9 IČO 26388791, DIČ CZ26388791 | |
| KRAJ: | PLZEŇSKÝ | OBEC. ÚŘAD: | TACHOV | | |
| OBJEDNATEL: MĚSTO TACHOV | | | | | |
| TACHOV Chodník v ulici Na Stráni, p.p.č. 476/1, k.ú. Tachov D.2. SO 151 DIO | | | | SOUBOR D.2.2_situace_DIO.dwg DATUM 09/2020 STUPEŇ PDPS ZMĚNA Č. MĚŘÍTKO 1 : 500 PŘÍLOHA / PARÉ D.2.3. | |
| SITUACE PŘECHODNÉHO DOPRAVNÍHO ZNAČENÍ - ETAPA 2 | | | | | |